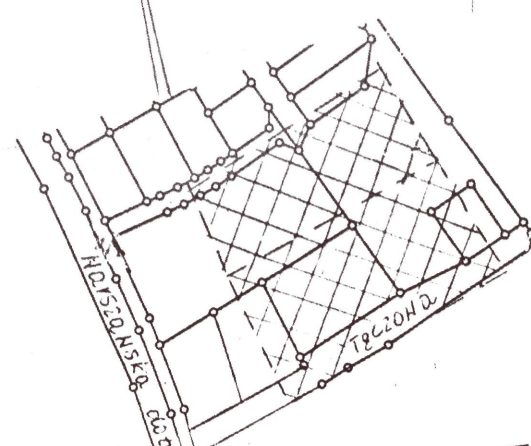




woj.: 28 warm.-mazurskie  
powiat: 2816 piski  
jedn. ewidencyjna: 281603\_4 PISZ - miasto  
obręb: 0001 PISZ  
ul. Tęczowa  
Nr rob. 6089 / 1 / 2017  
G.6642.1.93.2017  
Siatka kwadratów : układ 2000  
Układ wysokościowy: Kronsztadt 60  
Mapę wykonano bez ustalania służebności.  
W zakreślonych granicach mapa aktualna  
na dzień 30.01.2017r.



Szkic orientacyjny  
skala 1 : 5 000

- LEGENDA:
- A - projektowany budynek stacji przedkunkowej - etap I
  - B - projektowany budynek garażowo-gospodarczy - etap I
  - C - projektowana waga samochodowa - etap I
  - D - projektowana myjnia samochodowa (kół i podwozi) - etap I
  - E - projektowany punkt tankowania (zbiornik poj. 2800 L) - etap I
  - F - plac utwardzony na kontener na śmieć - etap I
  - G - projektowany budynek administracyjno-socjalny z częścią magazynową - etap II,
  - H - projektowany budynek odbioru i składowania odpadów
    - o segment a (wiała) - etap II, segment b - etap III
  - I - projektowana ścieżka edukacyjna - etap II
  - J - plac utwardzony na kontener na śmieć - etap II
  - K - stanowisko wagi mobilnej - etap II
- 
- projektowana powierzchnia utwardzona - drogi, place manewrowe (nawierzchnia asfaltowa lub betonowa KR4)
  - projektowana powierzchnia utwardzona - chodniki, drogi, place, parkingi (kostka bet.)
  - projektowana powierzchnia biologicznie czynna (zieleń niska i wysoka)
  - projektowane ogrodzenie
  - granice działek
- L o - projektowane latarnie SAL-80K z wysięgnikiem WRP 1/1.0/1.2/5 i oprawą CUDDLE LED LITE 59W 5000K 4 850lm posadowione na fundamentach B-70. Na słupach należy zamontować kamery DS-2CE16F7T-AIT32 o rozdzielczości 3MP z obiektywem 2,8 - 12mm IR40m IP66
-  - projektowane cigi kablowe
- RVI

Poświadczenie, że niniejszy dokument został sporządzony w  
wyniku prac geologicznych i kartograficznych, których rezultaty  
zwornie opartej kontrolacji uwzględnia do swoich materiałów  
poznawczych w dniu 20 sierpnia 1980 r.

Organ prowadzący geologiczny zespół kartograficzny i kontrolicyjny

**STARSOSTA PISKI**

Identyfikacja i oznaczenia materiału zasobu

P. 2816. 2016. 161

Wzrost: 170 cm, ciąża: 60 kg, wiek: 25 lat, wykształcenie: średnie

WDI OBSŁUGA INWESTYCJI SPÓŁKA Z O.O.		Branża		Elektryczna		NR. RYS.	
Z SIEDZIBĄ W OSTROŁĘCE		Faza		P.W.	Skala	1:500	E01
ul. Prosta 7, 07-410 Ostrołęka		Data		kwiecień 2017			
Inwestor		GMINA PISZ, ul. Gizewiusza 5, 12-200 Pisz					
Adres bud.		Pisz, ul. Tęczowa, dz. nr ewid. 1149/32, 1149/38, 1149/39 jedn. Ewidencyjna: 281603, 4 PISZ – miasto obręb: 0001 PISZ					
Nazwa opracowania		PROJEKT BUDOWLANY BUDOWA PUNKTU SELEKTYWNEGO ZBIERANIA ODPADÓW KOMUNALNYCH W GMINIE PISZ					
Nazwa rysunku		PROJEKT ZAGOSPODAROWANIA TERENU					
Zespół autorski							
Projektant		mgr inż. Tadeusz Lis Upr. nr.: Wa-101/02 specjalność instalacyjna					